

Филиал публично-правовой компании "Роскадастр" по Республике Дагестан

полное наименование органа регистрации прав

Выписка из Единого государственного реестра недвижимости об объекте недвижимости

Сведения о характеристиках объекта недвижимости

На основании запроса от 07.03.2023, поступившего на рассмотрение 07.03.2023, сообщаем, что согласно записям Единого государственного реестра недвижимости:

Раздел 1 Лист 1

Сооружение			
вид объекта недвижимости			
Лист № 1 раздела 1	Всего листов раздела 1: 2	Всего разделов: 4	Всего листов выписки: 26
07.03.2023г. № КУВИ-001/2023-56430849			
Кадастровый номер:	05:50:000000:831		
Номер кадастрового квартала:	05:50:000000		
Дата присвоения кадастрового номера:	20.07.2020		
Ранее присвоенный государственный учетный номер:	данные отсутствуют		
Местоположение:	Республика Дагестан, Кумторкалинский район, с. Аджидада		
Площадь:	данные отсутствуют		
Основная характеристика (для сооружения):	тип	значение	единица измерения
	протяженность	3542	в метрах
Назначение:	7.7. сооружения трубопроводного транспорта		
Наименование:	Газификация с. Аджидада Кумторкалинского района Республики Дагестан		
Количество этажей, в том числе подземных этажей:	данные отсутствуют		
Год ввода в эксплуатацию по завершении строительства:	данные отсутствуют		
Год завершения строительства:	2010		
Кадастровая стоимость, руб.:	4380998.9		
Кадастровые номера иных объектов недвижимости, в пределах которых расположен объект недвижимости:	05:50:000000:429, 05:50:000002:531, 05:50:000002:605, 05:50:000002:530, 05:50:000002:687, 05:50:000002:688, 05:50:000002:134, 05:50:000002:672, 05:50:000002:615, 05:50:000002:107, 05:50:000002:108, 05:50:000002:573, 05:50:000002:579, 05:50:000002:602, 05:50:000002:603, 05:50:000002:609, 05:50:000002:671, 05:50:000002:115, 05:50:000023:8, 05:50:000002:157, 05:50:000002:585		
Кадастровые номера помещений, машино-мест, расположенных в здании или сооружении:	данные отсутствуют		
Кадастровые номера объектов недвижимости, из которых образован объект недвижимости:	данные отсутствуют		
Кадастровые номера образованных объектов недвижимости:	данные отсутствуют		
Сведения о включении объекта недвижимости в состав предприятия как имущественного комплекса:	данные отсутствуют		



ДОКУМЕНТ ПОДПИСАН
ЭЛЕКТРОННОЙ ПОДПИСЬЮ


Сертификат: 3094B7974B3CA8E1F07A347CFAD6FA78

Владелец: ФЕДЕРАЛЬНАЯ СЛУЖБА ГОСУДАРСТВЕННОЙ
РЕГИСТРАЦИИ, КАДАСТРА И КАРТОГРАФИИ
Действителен: с 17.05.2022 по 10.08.2023

полное наименование должности


инициалы, фамилия

Сооружение			
вид объекта недвижимости			
Лист № 2 раздела 1	Всего листов раздела 1: 2	Всего разделов: 4	Всего листов выписки: 26
07.03.2023г. № КУВИ-001/2023-56430849			
Кадастровый номер:		05:50:000000:831	
Сведения о включении объекта недвижимости в состав единого недвижимого комплекса:		данные отсутствуют	
Виды разрешенного использования:		данные отсутствуют	
Сведения о включении объекта недвижимости в реестр объектов культурного наследия:		данные отсутствуют	
Сведения о кадастровом инженере:		созданием сооружения, расположенного по адресу: Республика Дагестан, Кумторкалинский р-н, с. Аджидада.	
Статус записи об объекте недвижимости:		Сведения об объекте недвижимости имеют статус "актуальные"	
Особые отметки:		Сведения, необходимые для заполнения разделов: 6 - Сведения о частях объекта недвижимости; 7 - Перечень помещений, машино-мест, расположенных в здании, сооружении; 8 - План расположения помещения, машино-места на этаже (плане этажа), отсутствуют.	
Получатель выписки:		Халилов Темирхан Магомедович, действующий(ая) на основании документа "" Минимущество Дагестана	

полное наименование должности	 ДОКУМЕНТ ПОДПИСАН ЭЛЕКТРОННОЙ ПОДПИСЬЮ Сертификат: 3094B7974B3CA8E1F07A347CFAD6FA78 Владелец: ФЕДЕРАЛЬНАЯ СЛУЖБА ГОСУДАРСТВЕННОЙ РЕГИСТРАЦИИ, КАДАСТРА И КАРТОГРАФИИ Действителен: с 17.05.2022 по 10.08.2023	инициалы, фамилия

Выписка из Единого государственного реестра недвижимости об объекте недвижимости
Сведения о зарегистрированных правах

Сооружение			
вид объекта недвижимости			
Лист № 1 раздела 2		Всего листов раздела 2: 1	Всего разделов: 4
Всего листов выписки: 26			
07.03.2023г. № КУВИ-001/2023-56430849			
Кадастровый номер:		05:50:000000:831	
1	Правообладатель (правообладатели):	1.1	Республика Дагестан
	Сведения о возможности предоставления третьим лицам персональных данных физического лица:	1.1.1	данные отсутствуют
2	Вид, номер, дата и время государственной регистрации права:	2.1	Собственность 05:50:000000:831-05/191/2020-1 20.07.2020 15:08:23
3	Сведения об осуществлении государственной регистрации сделки, права без необходимого в силу закона согласия третьего лица, органа:	3.1	данные отсутствуют
4	Ограничение прав и обременение объекта недвижимости:	не зарегистрировано	
5	Договоры участия в долевом строительстве:	не зарегистрировано	
6	Заявленные в судебном порядке права требования:	данные отсутствуют	
7	Сведения о возможности предоставления третьим лицам персональных данных физического лица	данные отсутствуют	
8	Сведения о возражении в отношении зарегистрированного права:	данные отсутствуют	
9	Сведения о наличии решения об изъятии объекта недвижимости для государственных и муниципальных нужд:	данные отсутствуют	
10	Сведения о невозможности государственной регистрации без личного участия правообладателя или его законного представителя:	данные отсутствуют	
11	Правопритязания и сведения о наличии поступивших, но не рассмотренных заявлений о проведении государственной регистрации права (перехода, прекращения права), ограничения права или обременения объекта недвижимости, сделки в отношении объекта недвижимости:	отсутствуют	

полное наименование должности	 ДОКУМЕНТ ПОДПИСАН ЭЛЕКТРОННОЙ ПОДПИСЬЮ Сертификат: 3094B7974B3CA8E1F07A347CFAD6FA78 Владелец: ФЕДЕРАЛЬНАЯ СЛУЖБА ГОСУДАРСТВЕННОЙ РЕГИСТРАЦИИ, КАДАСТРА И КАРТОГРАФИИ Действителен: с 17.05.2022 по 10.08.2023	инициалы, фамилия

Выписка из Единого государственного реестра недвижимости об объекте недвижимости

Описание местоположения объекта недвижимости

Сооружение
вид объекта недвижимости

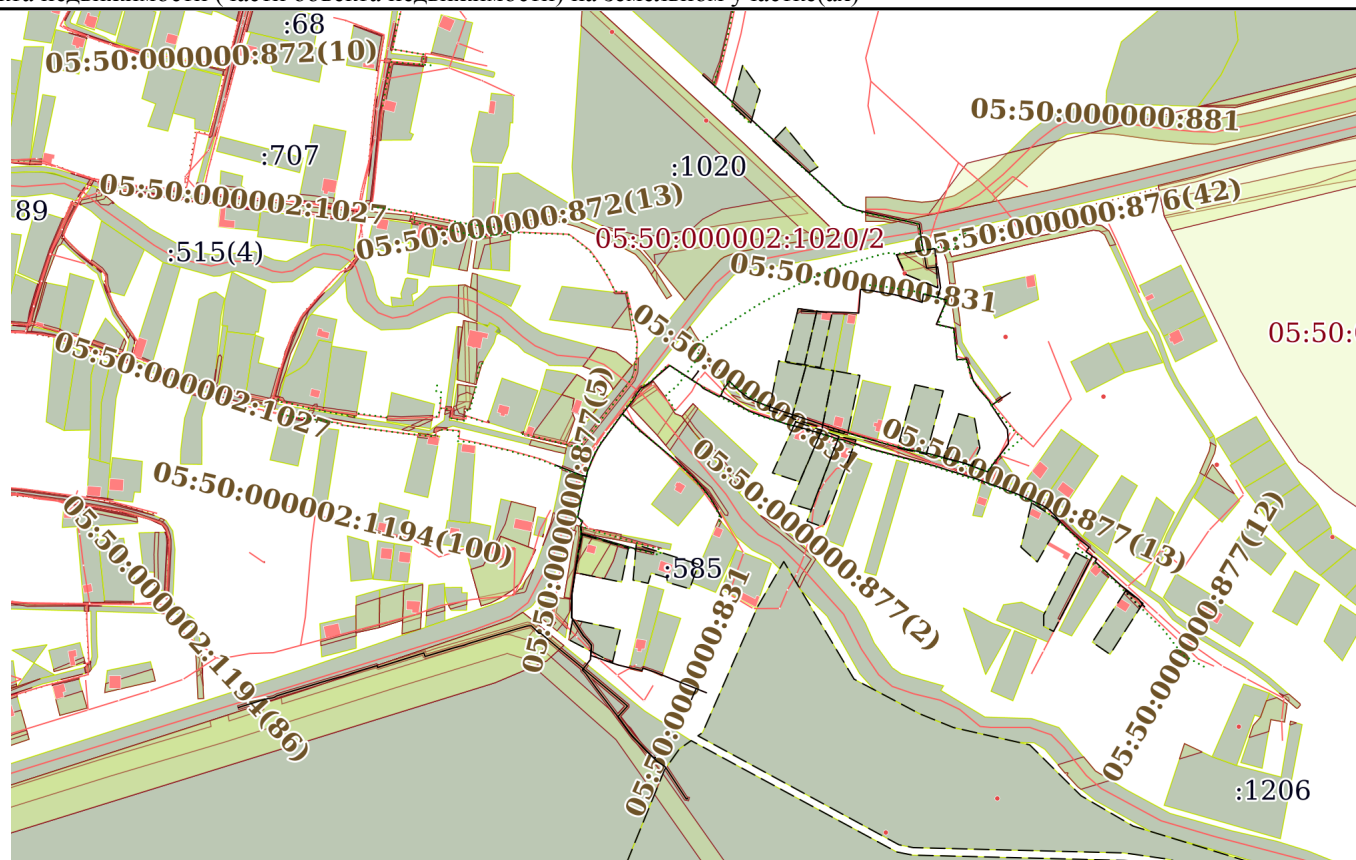
Лист № 1 раздела 5	Всего листов раздела 5: 1	Всего разделов: 4	Всего листов выписки: 26
--------------------	---------------------------	-------------------	--------------------------

07.03.2023г. № КУВИ-001/2023-56430849

Кадастровый номер:

05:50:000000:831

Схема расположения объекта недвижимости (части объекта недвижимости) на земельном участке(ах)



Масштаб 1:8000

Условные обозначения:



ДОКУМЕНТ ПОДПИСАН
ЭЛЕКТРОННОЙ ПОДПИСЬЮ

Сертификат: 3094B7974B3CA8E1F07A347CFAD6FA78

Владелец: ФЕДЕРАЛЬНАЯ СЛУЖБА ГОСУДАРСТВЕННОЙ
РЕГИСТРАЦИИ, КАДАСТРА И КАРТОГРАФИИ
Действителен: с 17.05.2022 по 10.08.2023

полное наименование должности

инициалы, фамилия

Выписка из Единого государственного реестра недвижимости об объекте недвижимости

Описание местоположения объекта недвижимости

Сооружение			
вид объекта недвижимости			
Лист № 1 раздела 5.1	Всего листов раздела 5.1: 22	Всего разделов: 4	Всего листов выписки: 26
07.03.2023г. № КУВИ-001/2023-56430849			
Кадастровый номер:		05:50:000000:831	

1. Сведения о координатах характерных точек контура объекта недвижимости						
Система координат МСК-05						
Номер точки	Координаты, м		Радиус, м	Средняя квадратическая погрешность определения координат характерных точек контура, м	Глубина, высота, м	
	X	Y			H1	H2
	2	3	4	5	6	7
1	251649.09	315665.12	-	0.1	данные отсутствуют	данные отсутствуют
2	251658.28	315663.56	-	0.1	данные отсутствуют	данные отсутствуют
3	251676.79	315661.09	-	0.1	данные отсутствуют	данные отсутствуют
4	251679.94	315647.03	-	0.1	данные отсутствуют	данные отсутствуют
5	251685.18	315622.94	-	0.1	данные отсутствуют	данные отсутствуют
6	251687.54	315611.42	-	0.1	данные отсутствуют	данные отсутствуют
7	251691.45	315595.92	-	0.1	данные отсутствуют	данные отсутствуют
8	251691.24	315595.81	-	0.1	данные отсутствуют	данные отсутствуют
9	251696.51	315580.84	-	0.1	данные отсутствуют	данные отсутствуют
10	251789.1	315480.66	-	0.1	данные отсутствуют	данные отсутствуют
1	251640.82	315666.95	-	0.1	данные отсутствуют	данные отсутствуют
2	251629.5	315668.85	-	0.1	данные отсутствуют	данные отсутствуют



ДОКУМЕНТ ПОДПИСАН
ЭЛЕКТРОННОЙ ПОДПИСЬЮ

Сертификат: 3094B7974B3CA8E1F07A347CFAD6FA78

Владелец: ФЕДЕРАЛЬНАЯ СЛУЖБА ГОСУДАРСТВЕННОЙ
РЕГИСТРАЦИИ, КАДАСТРА И КАРТОГРАФИИ
Действителен: с 17.05.2022 по 10.08.2023

полное наименование должности

инициалы, фамилия

Сооружение							
вид объекта недвижимости							
Лист № 2 раздела 5.1		Всего листов раздела 5.1: 22		Всего разделов: 4		Всего листов выписки: 26	
07.03.2023г. № КУВИ-001/2023-56430849							
Кадастровый номер:			05:50:000000:831				
3	251630.88	315680.77	-	0.1	данные отсутствуют	данные отсутствуют	
4	251608.71	315683.89	-	0.1	данные отсутствуют	данные отсутствуют	
5	251598.18	315680.71	-	0.1	данные отсутствуют	данные отсутствуют	
6	251595.28	315690.39	-	0.1	данные отсутствуют	данные отсутствуют	
7	251569.37	315679.38	-	0.1	данные отсутствуют	данные отсутствуют	
8	251566.71	315691.19	-	0.1	данные отсутствуют	данные отсутствуют	
9	251565.21	315698.12	-	0.1	данные отсутствуют	данные отсутствуют	
10	251538.25	315700.74	-	0.1	данные отсутствуют	данные отсутствуют	
11	251531.54	315701.56	-	0.1	данные отсутствуют	данные отсутствуют	
12	251532.17	315711.63	-	0.1	данные отсутствуют	данные отсутствуют	
13	251508.53	315719.16	-	0.1	данные отсутствуют	данные отсутствуют	
14	251504.75	315721.6	-	0.1	данные отсутствуют	данные отсутствуют	
15	251499.19	315725.67	-	0.1	данные отсутствуют	данные отсутствуют	
16	251488.14	315735.41	-	0.1	данные отсутствуют	данные отсутствуют	
17	251482.5	315738.6	-	0.1	данные отсутствуют	данные отсутствуют	
18	251489.94	315748.5	-	0.1	данные отсутствуют	данные отсутствуют	
19	251496.28	315758.63	-	0.1	данные отсутствуют	данные отсутствуют	



ДОКУМЕНТ ПОДПИСАН
ЭЛЕКТРОННОЙ ПОДПИСЬЮ

Сертификат: 3094B7974B3CA8E1F07A347CFAD6FA78

Владелец: ФЕДЕРАЛЬНАЯ СЛУЖБА ГОСУДАРСТВЕННОЙ
РЕГИСТРАЦИИ, КАДАСТРА И КАРТОГРАФИИ
Действителен: с 17.05.2022 по 10.08.2023

полное наименование должности

инициалы, фамилия

Сооружение							
вид объекта недвижимости							
Лист № 3 раздела 5.1		Всего листов раздела 5.1: 22		Всего разделов: 4		Всего листов выписки: 26	
07.03.2023г. № КУВИ-001/2023-56430849							
Кадастровый номер:			05:50:000000:831				
1	251598.18	315680.71	-	0.1	данные отсутствуют	данные отсутствуют	
2	251601.72	315665.42	-	0.1	данные отсутствуют	данные отсутствуют	
3	251592.86	315664.13	-	0.1	данные отсутствуют	данные отсутствуют	
4	251597.81	315648.21	-	0.1	данные отсутствуют	данные отсутствуют	
5	251601.16	315634.65	-	0.1	данные отсутствуют	данные отсутствуют	
6	251605.42	315609.65	-	0.1	данные отсутствуют	данные отсутствуют	
7	251606.84	315598.08	-	0.1	данные отсутствуют	данные отсутствуют	
8	251596.66	315597.24	-	0.1	данные отсутствуют	данные отсутствуют	
9	251581.45	315596.1	-	0.1	данные отсутствуют	данные отсутствуют	
10	251582.56	315568.55	-	0.1	данные отсутствуют	данные отсутствуют	
11	251582.85	315546.53	-	0.1	данные отсутствуют	данные отсутствуют	
12	251583.57	315534.59	-	0.1	данные отсутствуют	данные отсутствуют	
1	251266.71	315902.78	-	0.1	данные отсутствуют	данные отсутствуют	
2	251268.77	315900.73	-	0.1	данные отсутствуют	данные отсутствуют	
3	251274.49	315896.52	-	0.1	данные отсутствуют	данные отсутствуют	
4	251282.35	315886.63	-	0.1	данные отсутствуют	данные отсутствуют	
5	251289.7	315877.34	-	0.1	данные отсутствуют	данные отсутствуют	



ДОКУМЕНТ ПОДПИСАН
ЭЛЕКТРОННОЙ ПОДПИСЬЮ

Сертификат: 3094B7974B3CA8E1F07A347CFAD6FA78

Владелец: ФЕДЕРАЛЬНАЯ СЛУЖБА ГОСУДАРСТВЕННОЙ
РЕГИСТРАЦИИ, КАДАСТРА И КАРТОГРАФИИ
Действителен: с 17.05.2022 по 10.08.2023

полное наименование должности

инициалы, фамилия

Сооружение							
вид объекта недвижимости							
Лист № 4 раздела 5.1		Всего листов раздела 5.1: 22		Всего разделов: 4		Всего листов выписки: 26	
07.03.2023г. № КУВИ-001/2023-56430849							
Кадастровый номер:			05:50:000000:831				
6	251298.39	315867.65	-	0.1	данные отсутствуют	данные отсутствуют	
7	251314.45	315850.34	-	0.1	данные отсутствуют	данные отсутствуют	
8	251315.28	315849.5	-	0.1	данные отсутствуют	данные отсутствуют	
9	251317.93	315851.36	-	0.1	данные отсутствуют	данные отсутствуют	
10	251321.07	315846.47	-	0.1	данные отсутствуют	данные отсутствуют	
11	251315.21	315843.45	-	0.1	данные отсутствуют	данные отсутствуют	
12	251305.82	315838.45	-	0.1	данные отсутствуют	данные отсутствуют	
13	251299.81	315835.46	-	0.1	данные отсутствуют	данные отсутствуют	
14	251290.08	315830.93	-	0.1	данные отсутствуют	данные отсутствуют	
15	251253.36	315811.74	-	0.1	данные отсутствуют	данные отсутствуют	
1	251321.07	315846.47	-	0.1	данные отсутствуют	данные отсутствуют	
2	251325.72	315839.92	-	0.1	данные отсутствуют	данные отсутствуют	
3	251330.7	315843.28	-	0.1	данные отсутствуют	данные отсутствуют	
4	251336.53	315835.67	-	0.1	данные отсутствуют	данные отсутствуют	
5	251339.24	315832.38	-	0.1	данные отсутствуют	данные отсутствуют	
6	251345.6	315825.32	-	0.1	данные отсутствуют	данные отсутствуют	
7	251348.14	315822.43	-	0.1	данные отсутствуют	данные отсутствуют	



ДОКУМЕНТ ПОДПИСАН
ЭЛЕКТРОННОЙ ПОДПИСЬЮ

Сертификат: 3094B7974B3CA8E1F07A347CFAD6FA78

Владелец: ФЕДЕРАЛЬНАЯ СЛУЖБА ГОСУДАРСТВЕННОЙ
РЕГИСТРАЦИИ, КАДАСТРА И КАРТОГРАФИИ
Действителен: с 17.05.2022 по 10.08.2023

полное наименование должности

инициалы, фамилия

Сооружение							
вид объекта недвижимости							
Лист № 5 раздела 5.1		Всего листов раздела 5.1: 22		Всего разделов: 4		Всего листов выписки: 26	
07.03.2023г. № КУВИ-001/2023-56430849							
Кадастровый номер:			05:50:000000:831				
8	251349.08	315821.37	-	0.1	данные отсутствуют	данные отсутствуют	
9	251356.85	315813.45	-	0.1	данные отсутствуют	данные отсутствуют	
10	251361.12	315809.39	-	0.1	данные отсутствуют	данные отсутствуют	
1	251361.12	315809.39	-	0.1	данные отсутствуют	данные отсутствуют	
2	251365.18	315805.73	-	0.1	данные отсутствуют	данные отсутствуют	
3	251369.64	315801.28	-	0.1	данные отсутствуют	данные отсутствуют	
4	251372.11	315798.17	-	0.1	данные отсутствуют	данные отсутствуют	
5	251373.36	315796.38	-	0.1	данные отсутствуют	данные отсутствуют	
6	251375.02	315793.52	-	0.1	данные отсутствуют	данные отсутствуют	
7	251378.06	315786.99	-	0.1	данные отсутствуют	данные отсутствуют	
8	251380.75	315781.05	-	0.1	данные отсутствуют	данные отсутствуют	
9	251382.13	315778.22	-	0.1	данные отсутствуют	данные отсутствуют	
10	251387.54	315766.2	-	0.1	данные отсутствуют	данные отсутствуют	
11	251392.09	315754	-	0.1	данные отсутствуют	данные отсутствуют	
1	251482.5	315738.6	-	0.1	данные отсутствуют	данные отсутствуют	
2	251456.76	315755.53	-	0.1	данные отсутствуют	данные отсутствуют	
3	251441.43	315756.7	-	0.1	данные отсутствуют	данные отсутствуют	



ДОКУМЕНТ ПОДПИСАН
ЭЛЕКТРОННОЙ ПОДПИСЬЮ

Сертификат: 3094B7974B3CA8E1F07A347CFAD6FA78

Владелец: ФЕДЕРАЛЬНАЯ СЛУЖБА ГОСУДАРСТВЕННОЙ
РЕГИСТРАЦИИ, КАДАСТРА И КАРТОГРАФИИ
Действителен: с 17.05.2022 по 10.08.2023

полное наименование должности

инициалы, фамилия

Сооружение						
вид объекта недвижимости						
Лист № 6 раздела 5.1			Всего листов раздела 5.1: 22		Всего разделов: 4	Всего листов выписки: 26
07.03.2023г. № КУВИ-001/2023-56430849						
Кадастровый номер:			05:50:000000:831			
4	251411.32	315734.13	-	0.1	данные отсутствуют	данные отсутствуют
5	251412.41	315731.51	-	0.1	данные отсутствуют	данные отсутствуют
6	251415.69	315722.57	-	0.1	данные отсутствуют	данные отсутствуют
7	251418.71	315714.31	-	0.1	данные отсутствуют	данные отсутствуют
8	251420.63	315709.64	-	0.1	данные отсутствуют	данные отсутствуют
9	251422.37	315703.33	-	0.1	данные отсутствуют	данные отсутствуют
10	251424.87	315693.4	-	0.1	данные отсутствуют	данные отсутствуют
11	251430.03	315674.46	-	0.1	данные отсутствуют	данные отсутствуют
12	251431.61	315667.83	-	0.1	данные отсутствуют	данные отсутствуют
13	251433.47	315658.52	-	0.1	данные отсутствуют	данные отсутствуют
14	251436.84	315641.49	-	0.1	данные отсутствуют	данные отсутствуют
15	251438.68	315634.23	-	0.1	данные отсутствуют	данные отсутствуют
16	251441.24	315624.78	-	0.1	данные отсутствуют	данные отсутствуют
17	251444.7	315613.17	-	0.1	данные отсутствуют	данные отсутствуют
18	251446.39	315607.08	-	0.1	данные отсутствуют	данные отсутствуют
19	251449.09	315597.59	-	0.1	данные отсутствуют	данные отсутствуют
20	251454.97	315578.49	-	0.1	данные отсутствуют	данные отсутствуют



ДОКУМЕНТ ПОДПИСАН
ЭЛЕКТРОННОЙ ПОДПИСЬЮ

Сертификат: 3094B7974B3CA8E1F07A347CFAD6FA78

Владелец: ФЕДЕРАЛЬНАЯ СЛУЖБА ГОСУДАРСТВЕННОЙ
РЕГИСТРАЦИИ, КАДАСТРА И КАРТОГРАФИИ
Действителен: с 17.05.2022 по 10.08.2023

полное наименование должности

инициалы, фамилия

Сооружение							
вид объекта недвижимости							
Лист № 7 раздела 5.1		Всего листов раздела 5.1: 22		Всего разделов: 4		Всего листов выписки: 26	
07.03.2023г. № КУВИ-001/2023-56430849							
Кадастровый номер:			05:50:000000:831				
21	251457.91	315569.18	-	0.1	данные отсутствуют	данные отсутствуют	
22	251461.08	315559.13	-	0.1	данные отсутствуют	данные отсутствуют	
23	251465.39	315546.71	-	0.1	данные отсутствуют	данные отсутствуют	
24	251473.34	315522.92	-	0.1	данные отсутствуют	данные отсутствуют	
25	251476.98	315511.93	-	0.1	данные отсутствуют	данные отсутствуют	
26	251484.7	315491	-	0.1	данные отсутствуют	данные отсутствуют	
27	251486.65	315485.7	-	0.1	данные отсутствуют	данные отсутствуют	
28	251488.4	315481.91	-	0.1	данные отсутствуют	данные отсутствуют	
29	251490.04	315478.94	-	0.1	данные отсутствуют	данные отсутствуют	
30	251492	315475.91	-	0.1	данные отсутствуют	данные отсутствуют	
31	251495.33	315471.46	-	0.1	данные отсутствуют	данные отсутствуют	
32	251498.89	315467.31	-	0.1	данные отсутствуют	данные отсутствуют	
33	251503.37	315462.52	-	0.1	данные отсутствуют	данные отсутствуют	
34	251508.61	315457.28	-	0.1	данные отсутствуют	данные отсутствуют	
35	251499.69	315451.23	-	0.1	данные отсутствуют	данные отсутствуют	
36	251492.88	315448.25	-	0.1	данные отсутствуют	данные отсутствуют	
37	251489.08	315455.48	-	0.1	данные отсутствуют	данные отсутствуют	



ДОКУМЕНТ ПОДПИСАН
ЭЛЕКТРОННОЙ ПОДПИСЬЮ

Сертификат: 3094B7974B3CA8E1F07A347CFAD6FA78

Владелец: ФЕДЕРАЛЬНАЯ СЛУЖБА ГОСУДАРСТВЕННОЙ
РЕГИСТРАЦИИ, КАДАСТРА И КАРТОГРАФИИ
Действителен: с 17.05.2022 по 10.08.2023

полное наименование должности

инициалы, фамилия

Сооружение							
вид объекта недвижимости							
Лист № 8 раздела 5.1		Всего листов раздела 5.1: 22		Всего разделов: 4		Всего листов выписки: 26	
07.03.2023г. № КУВИ-001/2023-56430849							
Кадастровый номер:			05:50:000000:831				
38	251483.48	315466.4	-	0.1	данные отсутствуют	данные отсутствуют	
39	251476.39	315478.99	-	0.1	данные отсутствуют	данные отсутствуют	
40	251474.7	315483.14	-	0.1	данные отсутствуют	данные отсутствуют	
41	251470.34	315495.05	-	0.1	данные отсутствуют	данные отсутствуют	
42	251467.44	315503.83	-	0.1	данные отсутствуют	данные отсутствуют	
43	251462.36	315519.14	-	0.1	данные отсутствуют	данные отсутствуют	
44	251460.4	315527.23	-	0.1	данные отсутствуют	данные отсутствуют	
45	251460.53	315527.99	-	0.1	данные отсутствуют	данные отсутствуют	
46	251459.45	315531.69	-	0.1	данные отсутствуют	данные отсутствуют	
47	251453.45	315552.27	-	0.1	данные отсутствуют	данные отсутствуют	
48	251449.75	315564.45	-	0.1	данные отсутствуют	данные отсутствуют	
49	251446.59	315573.56	-	0.1	данные отсутствуют	данные отсутствуют	
50	251445.47	315580.18	-	0.1	данные отсутствуют	данные отсутствуют	
51	251443.17	315587.06	-	0.1	данные отсутствуют	данные отсутствуют	
52	251440.33	315595.55	-	0.1	данные отсутствуют	данные отсутствуют	
53	251435.48	315610.93	-	0.1	данные отсутствуют	данные отсутствуют	
54	251432.28	315623.06	-	0.1	данные отсутствуют	данные отсутствуют	



ДОКУМЕНТ ПОДПИСАН
ЭЛЕКТРОННОЙ ПОДПИСЬЮ

Сертификат: 3094B7974B3CA8E1F07A347CFAD6FA78

Владелец: ФЕДЕРАЛЬНАЯ СЛУЖБА ГОСУДАРСТВЕННОЙ
РЕГИСТРАЦИИ, КАДАСТРА И КАРТОГРАФИИ
Действителен: с 17.05.2022 по 10.08.2023

полное наименование должности

инициалы, фамилия

Сооружение							
вид объекта недвижимости							
Лист № 9 раздела 5.1		Всего листов раздела 5.1: 22		Всего разделов: 4		Всего листов выписки: 26	
07.03.2023г. № КУВИ-001/2023-56430849							
Кадастровый номер:			05:50:000000:831				
55	251431.49	315625.74	-	0.1	данные отсутствуют	данные отсутствуют	
56	251431.57	315625.99	-	0.1	данные отсутствуют	данные отсутствуют	
57	251429.63	315632.67	-	0.1	данные отсутствуют	данные отсутствуют	
58	251424.13	315653.18	-	0.1	данные отсутствуют	данные отсутствуют	
59	251421.85	315662.91	-	0.1	данные отсутствуют	данные отсутствуют	
60	251417.21	315679.23	-	0.1	данные отсутствуют	данные отсутствуют	
61	251415.02	315686.15	-	0.1	данные отсутствуют	данные отсутствуют	
62	251412.12	315694.94	-	0.1	данные отсутствуют	данные отсутствуют	
63	251410.3	315701.59	-	0.1	данные отсутствуют	данные отсутствуют	
64	251406.68	315713.06	-	0.1	данные отсутствуют	данные отсутствуют	
65	251403.41	315723.39	-	0.1	данные отсутствуют	данные отсутствуют	
66	251399.2	315734.61	-	0.1	данные отсутствуют	данные отсутствуют	
67	251393.85	315749.56	-	0.1	данные отсутствуют	данные отсутствуют	
68	251392.09	315754	-	0.1	данные отсутствуют	данные отсутствуют	
1	251179.14	315421.88	-	0.1	данные отсутствуют	данные отсутствуют	
2	251167.37	315416.68	-	0.1	данные отсутствуют	данные отсутствуют	
1	251174.66	315432.89	-	0.1	данные отсутствуют	данные отсутствуют	



ДОКУМЕНТ ПОДПИСАН
ЭЛЕКТРОННОЙ ПОДПИСЬЮ

Сертификат: 3094B7974B3CA8E1F07A347CFAD6FA78

Владелец: ФЕДЕРАЛЬНАЯ СЛУЖБА ГОСУДАРСТВЕННОЙ
РЕГИСТРАЦИИ, КАДАСТРА И КАРТОГРАФИИ
Действителен: с 17.05.2022 по 10.08.2023

полное наименование должности

инициалы, фамилия

Сооружение							
вид объекта недвижимости							
Лист № 10 раздела 5.1		Всего листов раздела 5.1: 22		Всего разделов: 4		Всего листов выписки: 26	
07.03.2023г. № КУВИ-001/2023-56430849							
Кадастровый номер:			05:50:000000:831				
2	251176.19	315428.87	-	0.1	данные отсутствуют	данные отсутствуют	
3	251179.79	315420.34	-	0.1	данные отсутствуют	данные отсутствуют	
4	251186.37	315403.5	-	0.1	данные отсутствуют	данные отсутствуют	
5	251188.99	315396.77	-	0.1	данные отсутствуют	данные отсутствуют	
6	251192.61	315387.92	-	0.1	данные отсутствуют	данные отсутствуют	
7	251196.63	315377.99	-	0.1	данные отсутствуют	данные отсутствуют	
8	251200.97	315364.69	-	0.1	данные отсутствуют	данные отсутствуют	
9	251198.49	315363.8	-	0.1	данные отсутствуют	данные отсутствуют	
10	251201.89	315348.47	-	0.1	данные отсутствуют	данные отсутствуют	
11	251204.31	315338.44	-	0.1	данные отсутствуют	данные отсутствуют	
12	251205.89	315333.57	-	0.1	данные отсутствуют	данные отсутствуют	
13	251214.55	315308.95	-	0.1	данные отсутствуют	данные отсутствуют	
14	251225.64	315309.66	-	0.1	данные отсутствуют	данные отсутствуют	
15	251228.58	315307.22	-	0.1	данные отсутствуют	данные отсутствуют	
16	251233.02	315303.5	-	0.1	данные отсутствуют	данные отсутствуют	
17	251235.69	315300.83	-	0.1	данные отсутствуют	данные отсутствуют	
18	251255.22	315288.22	-	0.1	данные отсутствуют	данные отсутствуют	



ДОКУМЕНТ ПОДПИСАН
ЭЛЕКТРОННОЙ ПОДПИСЬЮ

Сертификат: 3094B7974B3CA8E1F07A347CFAD6FA78

Владелец: ФЕДЕРАЛЬНАЯ СЛУЖБА ГОСУДАРСТВЕННОЙ
РЕГИСТРАЦИИ, КАДАСТРА И КАРТОГРАФИИ
Действителен: с 17.05.2022 по 10.08.2023

полное наименование должности

инициалы, фамилия

Сооружение							
вид объекта недвижимости							
Лист № 11 раздела 5.1		Всего листов раздела 5.1: 22		Всего разделов: 4		Всего листов выписки: 26	
07.03.2023г. № КУВИ-001/2023-56430849							
Кадастровый номер:			05:50:000000:831				
1	251104.33	315376.84	-	0.1	данные отсутствуют	данные отсутствуют	
2	251105.41	315378.11	-	0.1	данные отсутствуют	данные отсутствуют	
1	251060.99	315412.69	-	0.1	данные отсутствуют	данные отсутствуют	
2	251061.61	315412.25	-	0.1	данные отсутствуют	данные отсутствуют	
3	251060.88	315411.21	-	0.1	данные отсутствуют	данные отсутствуют	
4	251079.81	315398.78	-	0.1	данные отсутствуют	данные отсутствуют	
5	251095.37	315388.67	-	0.1	данные отсутствуют	данные отсутствуют	
6	251101.01	315380.07	-	0.1	данные отсутствуют	данные отсутствуют	
7	251104.33	315376.84	-	0.1	данные отсутствуют	данные отсутствуют	
8	251105.7	315375.5	-	0.1	данные отсутствуют	данные отсутствуют	
9	251109.56	315371.5	-	0.1	данные отсутствуют	данные отсутствуют	
10	251114.23	315366.74	-	0.1	данные отсутствуют	данные отсутствуют	
11	251129.46	315352.52	-	0.1	данные отсутствуют	данные отсутствуют	
12	251149.08	315338.01	-	0.1	данные отсутствуют	данные отсутствуют	
13	251160.39	315348.2	-	0.1	данные отсутствуют	данные отсутствуют	
14	251163.77	315344.31	-	0.1	данные отсутствуют	данные отсутствуют	
15	251185.2	315318.82	-	0.1	данные отсутствуют	данные отсутствуют	



ДОКУМЕНТ ПОДПИСАН
ЭЛЕКТРОННОЙ ПОДПИСЬЮ

Сертификат: 3094B7974B3CA8E1F07A347CFAD6FA78

Владелец: ФЕДЕРАЛЬНАЯ СЛУЖБА ГОСУДАРСТВЕННОЙ
РЕГИСТРАЦИИ, КАДАСТРА И КАРТОГРАФИИ
Действителен: с 17.05.2022 по 10.08.2023

полное наименование должности

инициалы, фамилия

Сооружение							
вид объекта недвижимости							
Лист № 12 раздела 5.1		Всего листов раздела 5.1: 22		Всего разделов: 4		Всего листов выписки: 26	
07.03.2023г. № КУВИ-001/2023-56430849							
Кадастровый номер:			05:50:000000:831				
16	251192.96	315309.53	-	0.1	данные отсутствуют	данные отсутствуют	
17	251201.75	315299.2	-	0.1	данные отсутствуют	данные отсутствуют	
18	251210.23	315289.06	-	0.1	данные отсутствуют	данные отсутствуют	
19	251220.4	315276.48	-	0.1	данные отсутствуют	данные отсутствуют	
20	251229.82	315265.36	-	0.1	данные отсутствуют	данные отсутствуют	
21	251238.29	315255.2	-	0.1	данные отсутствуют	данные отсутствуют	
22	251238.26	315253.4	-	0.1	данные отсутствуют	данные отсутствуют	
23	251246.52	315245.01	-	0.1	данные отсутствуют	данные отсутствуют	
24	251246.41	315242.32	-	0.1	данные отсутствуют	данные отсутствуют	
25	251245.73	315239.09	-	0.1	данные отсутствуют	данные отсутствуют	
26	251243	315229.66	-	0.1	данные отсутствуют	данные отсутствуют	
27	251242.11	315226.8	-	0.1	данные отсутствуют	данные отсутствуют	
28	251238.88	315216.11	-	0.1	данные отсутствуют	данные отсутствуют	
29	251235.67	315205.26	-	0.1	данные отсутствуют	данные отсутствуют	
30	251231.8	315192.52	-	0.1	данные отсутствуют	данные отсутствуют	
31	251227.17	315177.36	-	0.1	данные отсутствуют	данные отсутствуют	
32	251225.44	315172.8	-	0.1	данные отсутствуют	данные отсутствуют	



ДОКУМЕНТ ПОДПИСАН
ЭЛЕКТРОННОЙ ПОДПИСЬЮ

Сертификат: 3094B7974B3CA8E1F07A347CFAD6FA78

Владелец: ФЕДЕРАЛЬНАЯ СЛУЖБА ГОСУДАРСТВЕННОЙ
РЕГИСТРАЦИИ, КАДАСТРА И КАРТОГРАФИИ
Действителен: с 17.05.2022 по 10.08.2023

полное наименование должности

инициалы, фамилия

Сооружение							
вид объекта недвижимости							
Лист № 13 раздела 5.1		Всего листов раздела 5.1: 22		Всего разделов: 4		Всего листов выписки: 26	
07.03.2023г. № КУВИ-001/2023-56430849							
Кадастровый номер:			05:50:000000:831				
33	251224.59	315169.21	-	0.1	данные отсутствуют	данные отсутствуют	
34	251223.05	315163.16	-	0.1	данные отсутствуют	данные отсутствуют	
35	251217.57	315144.98	-	0.1	данные отсутствуют	данные отсутствуют	
36	251213.47	315131.21	-	0.1	данные отсутствуют	данные отсутствуют	
37	251217.36	315129.83	-	0.1	данные отсутствуют	данные отсутствуют	
38	251214.75	315121.78	-	0.1	данные отсутствуют	данные отсутствуют	
39	251209.72	315105.66	-	0.1	данные отсутствуют	данные отсутствуют	
40	251205.43	315091.87	-	0.1	данные отсутствуют	данные отсутствуют	
41	251203.59	315085.96	-	0.1	данные отсутствуют	данные отсутствуют	
42	251201.8	315080.31	-	0.1	данные отсутствуют	данные отсутствуют	
43	251203.79	315079.68	-	0.1	данные отсутствуют	данные отсутствуют	
44	251201.96	315073.89	-	0.1	данные отсутствуют	данные отсутствуют	
45	251199.6	315065.68	-	0.1	данные отсутствуют	данные отсутствуют	
46	251195.69	315053.03	-	0.1	данные отсутствуют	данные отсутствуют	
47	251191.95	315042.2	-	0.1	данные отсутствуют	данные отсутствуют	
48	251191.32	315038.86	-	0.1	данные отсутствуют	данные отсутствуют	
49	251186.62	315022.47	-	0.1	данные отсутствуют	данные отсутствуют	



ДОКУМЕНТ ПОДПИСАН
ЭЛЕКТРОННОЙ ПОДПИСЬЮ

Сертификат: 3094B7974B3CA8E1F07A347CFAD6FA78

Владелец: ФЕДЕРАЛЬНАЯ СЛУЖБА ГОСУДАРСТВЕННОЙ
РЕГИСТРАЦИИ, КАДАСТРА И КАРТОГРАФИИ
Действителен: с 17.05.2022 по 10.08.2023

полное наименование должности

инициалы, фамилия

Сооружение							
вид объекта недвижимости							
Лист № 14 раздела 5.1		Всего листов раздела 5.1: 22		Всего разделов: 4		Всего листов выписки: 26	
07.03.2023г. № КУВИ-001/2023-56430849							
Кадастровый номер:			05:50:000000:831				
50	251178.68	314996.25	-	0.1	данные отсутствуют	данные отсутствуют	
51	251174.36	314981.86	-	0.1	данные отсутствуют	данные отсутствуют	
52	251171.36	314972.16	-	0.1	данные отсутствуют	данные отсутствуют	
53	251170.1	314970.19	-	0.1	данные отсутствуют	данные отсутствуют	
54	251169.49	314968.77	-	0.1	данные отсутствуют	данные отсутствуют	
55	251168.93	314966.2	-	0.1	данные отсутствуют	данные отсутствуют	
56	251168.35	314962.76	-	0.1	данные отсутствуют	данные отсутствуют	
57	251167.67	314959.9	-	0.1	данные отсутствуют	данные отсутствуют	
58	251166.46	314955.75	-	0.1	данные отсутствуют	данные отсутствуют	
59	251164.37	314949.16	-	0.1	данные отсутствуют	данные отсутствуют	
60	251160.56	314936.36	-	0.1	данные отсутствуют	данные отсутствуют	
61	251158.73	314930.84	-	0.1	данные отсутствуют	данные отсутствуют	
1	251418.68	315270.69	-	0.1	данные отсутствуют	данные отсутствуют	
2	251406.69	315301.23	-	0.1	данные отсутствуют	данные отсутствуют	
3	251407.03	315301.53	-	0.1	данные отсутствуют	данные отсутствуют	
4	251406.17	315304.09	-	0.1	данные отсутствуют	данные отсутствуют	
5	251388.91	315300.27	-	0.1	данные отсутствуют	данные отсутствуют	



ДОКУМЕНТ ПОДПИСАН
ЭЛЕКТРОННОЙ ПОДПИСЬЮ

Сертификат: 3094B7974B3CA8E1F07A347CFAD6FA78

Владелец: ФЕДЕРАЛЬНАЯ СЛУЖБА ГОСУДАРСТВЕННОЙ
РЕГИСТРАЦИИ, КАДАСТРА И КАРТОГРАФИИ
Действителен: с 17.05.2022 по 10.08.2023

полное наименование должности

инициалы, фамилия

Сооружение							
вид объекта недвижимости							
Лист № 15 раздела 5.1		Всего листов раздела 5.1: 22		Всего разделов: 4		Всего листов выписки: 26	
07.03.2023г. № КУВИ-001/2023-56430849							
Кадастровый номер:			05:50:000000:831				
6	251376.63	315297.55	-	0.1	данные отсутствуют	данные отсутствуют	
7	251371	315296.43	-	0.1	данные отсутствуют	данные отсутствуют	
8	251362.57	315294.76	-	0.1	данные отсутствуют	данные отсутствуют	
9	251358.61	315299.89	-	0.1	данные отсутствуют	данные отсутствуют	
10	251353.61	315298.08	-	0.1	данные отсутствуют	данные отсутствуют	
11	251342.22	315298.37	-	0.1	данные отсутствуют	данные отсутствуют	
12	251337.9	315297.6	-	0.1	данные отсутствуют	данные отсутствуют	
13	251329.34	315296.08	-	0.1	данные отсутствуют	данные отсутствуют	
14	251319.18	315294.28	-	0.1	данные отсутствуют	данные отсутствуют	
15	251292.89	315290.36	-	0.1	данные отсутствуют	данные отсутствуют	
16	251279.47	315288.36	-	0.1	данные отсутствуют	данные отсутствуют	
17	251255.22	315288.22	-	0.1	данные отсутствуют	данные отсутствуют	
1	251492.88	315448.25	-	0.1	данные отсутствуют	данные отсутствуют	
2	251493.1	315447.77	-	0.1	данные отсутствуют	данные отсутствуют	
3	251491.78	315446.88	-	0.1	данные отсутствуют	данные отсутствуют	
4	251497.34	315436.13	-	0.1	данные отсутствуют	данные отсутствуют	
5	251500.81	315429.39	-	0.1	данные отсутствуют	данные отсутствуют	



ДОКУМЕНТ ПОДПИСАН
ЭЛЕКТРОННОЙ ПОДПИСЬЮ

Сертификат: 3094B7974B3CA8E1F07A347CFAD6FA78

Владелец: ФЕДЕРАЛЬНАЯ СЛУЖБА ГОСУДАРСТВЕННОЙ
РЕГИСТРАЦИИ, КАДАСТРА И КАРТОГРАФИИ
Действителен: с 17.05.2022 по 10.08.2023

полное наименование должности

инициалы, фамилия

Сооружение							
вид объекта недвижимости							
Лист № 16 раздела 5.1		Всего листов раздела 5.1: 22		Всего разделов: 4		Всего листов выписки: 26	
07.03.2023г. № КУВИ-001/2023-56430849							
Кадастровый номер:			05:50:000000:831				
6	251503.99	315426.4	-	0.1	данные отсутствуют	данные отсутствуют	
7	251508.84	315418.77	-	0.1	данные отсутствуют	данные отсутствуют	
8	251525.33	315393.47	-	0.1	данные отсутствуют	данные отсутствуют	
9	251514.24	315380.15	-	0.1	данные отсутствуют	данные отсутствуют	
10	251507.05	315372.6	-	0.1	данные отсутствуют	данные отсутствуют	
11	251501.96	315364.83	-	0.1	данные отсутствуют	данные отсутствуют	
12	251501.63	315363.28	-	0.1	данные отсутствуют	данные отсутствуют	
13	251493.71	315356.92	-	0.1	данные отсутствуют	данные отсутствуют	
14	251493.12	315357.62	-	0.1	данные отсутствуют	данные отсутствуют	
15	251487.47	315353.65	-	0.1	данные отсутствуют	данные отсутствуют	
16	251473.55	315342.76	-	0.1	данные отсутствуют	данные отсутствуют	
17	251471.05	315345.43	-	0.1	данные отсутствуют	данные отсутствуют	
18	251457.77	315359.39	-	0.1	данные отсутствуют	данные отсутствуют	
19	251455.27	315361.8	-	0.1	данные отсутствуют	данные отсутствуют	
20	251451.25	315366.7	-	0.1	данные отсутствуют	данные отсутствуют	
21	251445.45	315373.49	-	0.1	данные отсутствуют	данные отсутствуют	
22	251436.34	315384.63	-	0.1	данные отсутствуют	данные отсутствуют	



ДОКУМЕНТ ПОДПИСАН
ЭЛЕКТРОННОЙ ПОДПИСЬЮ

Сертификат: 3094B7974B3CA8E1F07A347CFAD6FA78

Владелец: ФЕДЕРАЛЬНАЯ СЛУЖБА ГОСУДАРСТВЕННОЙ
РЕГИСТРАЦИИ, КАДАСТРА И КАРТОГРАФИИ
Действителен: с 17.05.2022 по 10.08.2023

полное наименование должности

инициалы, фамилия

Сооружение							
вид объекта недвижимости							
Лист № 17 раздела 5.1		Всего листов раздела 5.1: 22		Всего разделов: 4		Всего листов выписки: 26	
07.03.2023г. № КУВИ-001/2023-56430849							
Кадастровый номер:			05:50:000000:831				
23	251422.89	315400.43	-	0.1	данные отсутствуют	данные отсутствуют	
24	251416.02	315407.45	-	0.1	данные отсутствуют	данные отсутствуют	
25	251410.28	315413.5	-	0.1	данные отсутствуют	данные отсутствуют	
26	251406.33	315417.75	-	0.1	данные отсутствуют	данные отсутствуют	
27	251403.48	315420.4	-	0.1	данные отсутствуют	данные отсутствуют	
28	251393.49	315429.19	-	0.1	данные отсутствуют	данные отсутствуют	
29	251390.55	315431.54	-	0.1	данные отсутствуют	данные отсутствуют	
30	251384.42	315436.27	-	0.1	данные отсутствуют	данные отсутствуют	
31	251380.35	315438.9	-	0.1	данные отсутствуют	данные отсутствуют	
32	251372.54	315443.34	-	0.1	данные отсутствуют	данные отсутствуют	
33	251362.23	315448.8	-	0.1	данные отсутствуют	данные отсутствуют	
1	251324.63	315376.34	-	0.1	данные отсутствуют	данные отсутствуют	
2	251327.88	315364	-	0.1	данные отсутствуют	данные отсутствуют	
3	251329.05	315356.79	-	0.1	данные отсутствуют	данные отсутствуют	
4	251328.96	315356.51	-	0.1	данные отсутствуют	данные отсутствуют	
5	251330.87	315349.68	-	0.1	данные отсутствуют	данные отсутствуют	
6	251334.27	315337.65	-	0.1	данные отсутствуют	данные отсутствуют	



ДОКУМЕНТ ПОДПИСАН
ЭЛЕКТРОННОЙ ПОДПИСЬЮ

Сертификат: 3094B7974B3CA8E1F07A347CFAD6FA78

Владелец: ФЕДЕРАЛЬНАЯ СЛУЖБА ГОСУДАРСТВЕННОЙ
РЕГИСТРАЦИИ, КАДАСТРА И КАРТОГРАФИИ
Действителен: с 17.05.2022 по 10.08.2023

полное наименование должности

инициалы, фамилия

Сооружение							
вид объекта недвижимости							
Лист № 18 раздела 5.1		Всего листов раздела 5.1: 22		Всего разделов: 4		Всего листов выписки: 26	
07.03.2023г. № КУВИ-001/2023-56430849							
Кадастровый номер:			05:50:000000:831				
7	251339.64	315319.59	-	0.1	данные отсутствуют	данные отсутствуют	
8	251345.15	315299.05	-	0.1	данные отсутствуют	данные отсутствуют	
9	251343.43	315298.59	-	0.1	данные отсутствуют	данные отсутствуют	
10	251342.23	315298.6	-	0.1	данные отсутствуют	данные отсутствуют	
11	251337.17	315297.59	-	0.1	данные отсутствуют	данные отсутствуют	
12	251328.82	315296.2	-	0.1	данные отсутствуют	данные отсутствуют	
13	251296.7	315291.12	-	0.1	данные отсутствуют	данные отсутствуют	
14	251279.34	315288.56	-	0.1	данные отсутствуют	данные отсутствуют	
15	251255.27	315288.38	-	0.1	данные отсутствуют	данные отсутствуют	
16	251235.73	315301.08	-	0.1	данные отсутствуют	данные отсутствуют	
17	251233.92	315302.8	-	0.1	данные отсутствуют	данные отсутствуют	
18	251230.77	315305.77	-	0.1	данные отсутствуют	данные отсутствуют	
19	251225.57	315309.44	-	0.1	данные отсутствуют	данные отсутствуют	
20	251210.15	315308.41	-	0.1	данные отсутствуют	данные отсутствуют	
21	251201.09	315301.4	-	0.1	данные отсутствуют	данные отсутствуют	
22	251198.98	315299.76	-	0.1	данные отсутствуют	данные отсутствуют	
23	251195.35	315303.32	-	0.1	данные отсутствуют	данные отсутствуют	



ДОКУМЕНТ ПОДПИСАН
ЭЛЕКТРОННОЙ ПОДПИСЬЮ

Сертификат: 3094B7974B3CA8E1F07A347CFAD6FA78

Владелец: ФЕДЕРАЛЬНАЯ СЛУЖБА ГОСУДАРСТВЕННОЙ
РЕГИСТРАЦИИ, КАДАСТРА И КАРТОГРАФИИ
Действителен: с 17.05.2022 по 10.08.2023

полное наименование должности

инициалы, фамилия

Сооружение							
вид объекта недвижимости							
Лист № 19 раздела 5.1		Всего листов раздела 5.1: 22		Всего разделов: 4		Всего листов выписки: 26	
07.03.2023г. № КУВИ-001/2023-56430849							
Кадастровый номер:			05:50:000000:831				
24	251178.93	315315.08	-	0.1	данные отсутствуют	данные отсутствуют	
25	251165.04	315325.76	-	0.1	данные отсутствуют	данные отсутствуют	
26	251149.65	315337.42	-	0.1	данные отсутствуют	данные отсутствуют	
27	251131.81	315350.04	-	0.1	данные отсутствуют	данные отсутствуют	
28	251126.65	315354.47	-	0.1	данные отсутствуют	данные отсутствуют	
29	251115.69	315364.99	-	0.1	данные отсутствуют	данные отсутствуют	
30	251104.39	315376.75	-	0.1	данные отсутствуют	данные отсутствуют	
31	251105.5	315378.01	-	0.1	данные отсутствуют	данные отсутствуют	
1	251353.53	315298.22	-	0.1	данные отсутствуют	данные отсутствуют	
2	251345.15	315299.05	-	0.1	данные отсутствуют	данные отсутствуют	
1	251473.55	315342.76	-	0.1	данные отсутствуют	данные отсутствуют	
2	251469.93	315340.02	-	0.1	данные отсутствуют	данные отсутствуют	
3	251463.25	315335.22	-	0.1	данные отсутствуют	данные отсутствуют	
4	251453.49	315328.22	-	0.1	данные отсутствуют	данные отсутствуют	
5	251448.04	315324.32	-	0.1	данные отсутствуют	данные отсутствуют	
6	251443.03	315320.54	-	0.1	данные отсутствуют	данные отсутствуют	
7	251432.56	315314.11	-	0.1	данные отсутствуют	данные отсутствуют	



ДОКУМЕНТ ПОДПИСАН
ЭЛЕКТРОННОЙ ПОДПИСЬЮ

Сертификат: 3094B7974B3CA8E1F07A347CFAD6FA78

Владелец: ФЕДЕРАЛЬНАЯ СЛУЖБА ГОСУДАРСТВЕННОЙ
РЕГИСТРАЦИИ, КАДАСТРА И КАРТОГРАФИИ
Действителен: с 17.05.2022 по 10.08.2023

полное наименование должности

инициалы, фамилия

Сооружение							
вид объекта недвижимости							
Лист № 20 раздела 5.1		Всего листов раздела 5.1: 22		Всего разделов: 4		Всего листов выписки: 26	
07.03.2023г. № КУВИ-001/2023-56430849							
Кадастровый номер:			05:50:000000:831				
8	251428.78	315312.39	-	0.1	данные отсутствуют	данные отсутствуют	
9	251421.99	315309.18	-	0.1	данные отсутствуют	данные отсутствуют	
10	251418.58	315308.06	-	0.1	данные отсутствуют	данные отсутствуют	
11	251411.64	315305.28	-	0.1	данные отсутствуют	данные отсутствуют	
12	251406.17	315304.09	-	0.1	данные отсутствуют	данные отсутствуют	
1	251836.44	315428.8	-	0.1	данные отсутствуют	данные отсутствуют	
2	251830.5	315435.41	-	0.1	данные отсутствуют	данные отсутствуют	
3	251827.2	315439.09	-	0.1	данные отсутствуют	данные отсутствуют	
4	251824.21	315442.28	-	0.1	данные отсутствуют	данные отсутствуют	
1	251789.1	315480.66	-	0.1	данные отсутствуют	данные отсутствуют	
2	251809.91	315458.04	-	0.1	данные отсутствуют	данные отсутствуют	
3	251819.68	315447.54	-	0.1	данные отсутствуют	данные отсутствуют	
4	251824.21	315442.28	-	0.1	данные отсутствуют	данные отсутствуют	
1	251519.42	315423.64	-	0.1	данные отсутствуют	данные отсутствуют	
2	251519.08	315424.29	-	0.1	данные отсутствуют	данные отсутствуют	
3	251509.88	315417.17	-	0.1	данные отсутствуют	данные отсутствуют	
2. Сведения о предельных высоте и глубине конструктивных элементов объекта недвижимости							
Предельная глубина конструктивных элементов объекта недвижимости, м				данные отсутствуют			



ДОКУМЕНТ ПОДПИСАН
ЭЛЕКТРОННОЙ ПОДПИСЬЮ

Сертификат: 3094B7974B3CA8E1F07A347CFAD6FA78

Владелец: ФЕДЕРАЛЬНАЯ СЛУЖБА ГОСУДАРСТВЕННОЙ
РЕГИСТРАЦИИ, КАДАСТРА И КАРТОГРАФИИ
Действителен: с 17.05.2022 по 10.08.2023

полное наименование должности

инициалы, фамилия

Сооружение			
вид объекта недвижимости			
Лист № 21 раздела 5.1	Всего листов раздела 5.1: 22	Всего разделов: 4	Всего листов выписки: 26
07.03.2023г. № КУВИ-001/2023-56430849			
Кадастровый номер:		05:50:000000:831	
Предельная высота конструктивных элементов объекта недвижимости, м			данные отсутствуют



ДОКУМЕНТ ПОДПИСАН
ЭЛЕКТРОННОЙ ПОДПИСЬЮ

Сертификат: 3094B7974B3CA8E1F07A347CFAD6FA78

Владелец: ФЕДЕРАЛЬНАЯ СЛУЖБА ГОСУДАРСТВЕННОЙ
РЕГИСТРАЦИИ, КАДАСТРА И КАРТОГРАФИИ
Действителен: с 17.05.2022 по 10.08.2023

полное наименование должности

инициалы, фамилия

Сооружение			
вид объекта недвижимости			
Лист № 22 раздела 5.1	Всего листов раздела 5.1: 22	Всего разделов: 4	Всего листов выписки: 26
07.03.2023г. № КУВИ-001/2023-56430849			
Кадастровый номер:		05:50:000000:831	

3. Сведения о характерных точках пересечения контура объекта недвижимости с контуром (контурами) иных зданий, сооружений, объектов незавершенного строительства

Система координат МСК-05

Номера характерных точек контура	Координаты, м		Средняя квадратическая погрешность определения координат характерных точек контура, м	Глубина, высота, м		Кадастровые номера иных объектов недвижимости, с контурами которых пересекается контур данного объекта недвижимости
	X	Y		H1	H2	
1	2	3	4	5	6	7
данные отсутствуют	данные отсутствуют	данные отсутствуют	данные отсутствуют	данные отсутствуют	данные отсутствуют	данные отсутствуют



ДОКУМЕНТ ПОДПИСАН
ЭЛЕКТРОННОЙ ПОДПИСЬЮ

Сертификат: 3094B7974B3CA8E1F07A347CFAD6FA78

Владелец: ФЕДЕРАЛЬНАЯ СЛУЖБА ГОСУДАРСТВЕННОЙ
РЕГИСТРАЦИИ, КАДАСТРА И КАРТОГРАФИИ
Действителен: с 17.05.2022 по 10.08.2023

полное наименование должности

инициалы, фамилия